


Číslo LV	Parcelní číslo	Vlastnické právo	Příslušnost hospodářit s majetkem státu / kraje	Druh pozemku	Způsob využití	Způsob ochrany	Výměra [m²]	Dočasný zábor [m²]	Trvalý zábor [m²]
Katastrální území: Svratka [761567]									
1	411/1	Město Svratka Palackého 30 59202 Svratka		tvalý travní porost	-	CHKO ZPF	90	72	-
	411/2			ostatní plocha	nepločná půda	CHKO	51	8	-
45	411/6	SJM Kovařík František akad. sochař a Kovaříková Marta Partyzánská 198 59202 Svratka	-	ostatní plocha	nepločná půda	CHKO	80	13	-
1341	1148/10	Kraj Vysočina Žižkova 1882/57 58601 Jihlava (vlastník odstraňované stavby)	-	ostatní plocha	silnice	CHKO	8 814	113	-
Katastrální území: Česká Cikánka [761532]									
568	st. 26	Kovaříková Věna Ing. U Mostu 11 Česká Cikánka 59202 Svratka		zastavěná plocha a nádvoří	zboeniště	CHKO	145	14	-
	73/1			tvalý travní porost	-	CHKO ZPF	3 354	47	-
	254/8			ostatní plocha	jiná plocha	CHKO	173	2	-
571	246	Kraj Vysočina Žižkova 1882/57 58601 Jihlava (vlastník odstraňované stavby)	Krajská správa a údržba silnic Vysočiny, příspěvková organizace Kosovská 1122/16 58601 Jihlava	ostatní plocha	silnice	CHKO	838	35	-
	254/9			ostatní plocha	jiná plocha	CHKO	165	112	-
585	254/1	Ruml Jakub Pláňava 189 59202 Svratka	-	ostatní plocha	jiná plocha	CHKO	377	8	-

Vysvětlivky
ZPF - zemědělský půdní fond
CHKO - chráněná krajinná oblast - II.-IV.zóna



KATASTRÁLNÍ ÚZEMÍ : SVRATKA [761567]
ČESKÁ CIKÁNKA [761532]

- LEGENDA :
BOURACÍ PRÁCE
- ODSTRAŇOVANÁ STAVBA (STÁVAJÍCÍ STAV) - VIDITELNÉ HRANY
 - ODSTRAŇOVANÁ STAVBA (STÁVAJÍCÍ STAV) - NEVIDITELNÉ HRANY
 - ROZSAH ÚPRAVY VOZOVKY V RÁMCI BOURACÍCH PRACÍ

- OSTATNÍ (STÁVAJÍCÍ STAV)
- VIDITELNÉ HRANY
 - NEVIDITELNÉ HRANY
 - PODZEMNÍ VEDENÍ SÍTĚ ELEKTRONICKÝCH KOMUNIKACÍ (CETIN)
 - NADZEMNÍ VEDENÍ SÍTĚ ELEKTRONICKÝCH KOMUNIKACÍ (CETIN)
 - NEPROVOZOVANÉ VEDENÍ SÍTĚ ELEKTRONICKÝCH KOMUNIKACÍ (CETIN)
 - NADZEMNÍ VEDENÍ NN (EG.D, a.s.)
 - VODOVOD (VODÁRENSKÁ AKCIOVÁ SPOLEČNOST, a.s.)
 - KANALIZACE (VODÁRENSKÁ AKCIOVÁ SPOLEČNOST, a.s.)
 - ULIČNÍ VPUSŤ DEŠŤOVÉ KANALIZACE
 - KANALIZAČNÍ ŠACHTA
 - KATASTR NEMOVITOSTÍ - HRANICE KATASTRÁLNÍHO ÚZEMÍ
 - KATASTR NEMOVITOSTÍ - HRANICE PARCEL
 - KATASTR NEMOVITOSTÍ - VNITŘNÍ KRESBA
 - KATASTR NEMOVITOSTÍ - PARCELNÍ ČÍSLO A VLASTNÍK POZEMKU

- HRANICE ZÁBORŮ
- HRANICE STÁVAJÍCÍHO SILNIČNÍHO POZEMKU
 - HRANICE DOČASNEHO ZÁBORU
- DRUH POVRCHU
- VOZOVKA S ŽIVÍČNÝM POVRCHEM
 - NEZPEVNĚNÁ KRAJNICE
 - VODNÍ PLOCHA / VODNÍ TOK
- VEGETACE
- STROM
- ORGANIZACE PRACÍ
- PŘÍJEZD K MÍSTU STAVBY





II/354 SVRATKA – ODSTRANĚNÍ MOSTU EV. Č. 354-008

STAVEBNÍK:
Kraj Vysočina
Žižkova 1882/57, 587 33 Jihlava

INVESTOR:
Krajská správa a údržba silnic Vysočiny,
příspěvková organizace
Kosovská 1122/16, 586 01 Jihlava

GENERÁLNÍ PROJEKTANT:
Ing. Petr Šedivý
Bukovanská 393/15, 779 00 Olomouc - Drozdín

PDOS

SOUBŘADNICOVÝ SYSTÉM: S-JTSK VÝŠKOVÝ SYSTÉM: Bpv				Ing. Petr ŠEDIVÝ projektování mostů a inženýrských staveb Bukovanská 393/15 779 00 Olomouc - Drozdín (ČO 07912463, DIČ CZ8404155364)	
HLAVNÍ PROJEKTANT	ING. PETR ŠEDIVÝ				
ZODPovědný PROJEKTANT	ING. PETR ŠEDIVÝ				
VYPRACOVAL	ING. PETR ŠEDIVÝ				
KONTROLOVAL	ING. JAN ŠEDIVÝ				
KRAJ VYSOČINA	OKRES ŽDĀR NAD SÁZAVOU	ORP ŽDĀR NAD SÁZAVOU	DATUM	12/2022	
OBEC SVRATKA	K.Ú. SVRATKA, ČESKÁ CIKÁNKA		FORMÁT	8xA4	
ČÁST:	SITUAČNÍ VÝKRESY		MĚŘITKO	1:75	
			ÚČEL	PDOS	
			ČÍS. ZAKÁZKY	2108	
			ARCHIVNÍ ČÍS.	2108	
			ČÍS. SOUPRAVY	PŘÍLOHA	
PŘÍLOHA:	KATASTRÁLNÍ A KOORDINAČNÍ SITUAČNÍ VÝKRES		C.2		